

遊歩会定期総会



日時 2015年3月1日(日)
午後2時10分～
場所 ワークパル上越

目次

平成27年度 遊歩会総会次第	2
平成26年度 活動報告	3
平成26年度 会計報告	4
平成26年度 会計監査報告	4
平成27年度 活動計画(案)	5.6
遊歩会・会則	7
参考資料(遊歩会活動履歴)	8.9
平成27年度 暫定会員名簿	10.11

平成27年度遊歩会総会次第

1. 開会のあいさつ
 2. 会長あいさつ
 3. 議長選出並びにあいさつ
 4. 議事
 - ① 平成26年度 活動報告
 - ② 平成26年度 会計報告
 - ③ 平成26年度 会計監査報告
 - ④ 平成26年度 活動計画(案)の提案説明
 - ⑤ 役員改選
新役員候補者選考経緯報告
新役員候補者承認可否
新旧役員あいさつ

各班の新班長/副班長の選出
 - ⑥ その他
 5. 議長退任並びにあいさつ
- 休憩 — —
6. 研修会
ビデオ講習
 7. 閉会のあいさつ

平成26年度活動報告

平成26年1月～12月

日付	記事	備考
2月 4日	第1回役員会、H26活動計画案作成	市民憩いの家 / 役員副班長
2月 26日	第1回三役会/定期総会打合せ及び配布資料製本作業	市民プラザ
3月 9日	平成26年度定期総会	ワークパル上越 / 参加者59名
3月 18日	第2回三役会及び榛名山登山案内郵送手配	市民プラザ / 担当8班
4月 20日	榛名山登山	参加者49名
5月 7日	第3回三役会及び浅間隠山登山案内郵送手配	市民プラザ / 担当9班
6月 8日	浅間隠山登山	参加者49名
7月 2日	第4回三役会/会津駒ヶ岳登山案内郵送手配	市民プラザ / 担当10班
8月 3.4日	会津駒ヶ岳登山	参加者27名
8月 6日	第5回三役会/大菩薩嶺登山案内郵送手配	市民プラザ / 担当1班
9月 7.8日	大菩薩嶺登山	参加者31名
9月 10日	第6回三役会/子持山登山案内、忘年会案内郵送手配	市民プラザ / 担当2班
10月 5日	子持山登山	参加者26名
11月 5日	第7回三役会及び忘年会担当班との打合せ	市民プラザ / 担当3班
11月 30日	忘年会	市民憩いの家 / 担当3班 参加者41名
12月 3日	第2回役員会、H27年度役員改選に伴う役員選考委員の選出	市民プラザ
12月 16日	第8回三役会、H27山行候補地選定及びH27役員会、定期総会/開催打合せ	市民プラザ
12月 19日	第1回役員選考委員会、H27年度役員候補者選考	市民プラザ

H25行事参加人数

榛名山	49名
浅間隠山	49名
会津駒ヶ岳	27名
大菩薩嶺	31名
子持山	26名
忘年会	41名

延参加人数 223名

個人参加記録

6回参加	6名
5回参加	9名
4回参加	12名
3回参加	13名
2回参加	20名
1回参加	15名
不参加	25名

会員総数 100名

平成 26 年遊歩会運営費会計報告

収入の部

項 目	金 額	摘 要
繰越金	226,984	25 年繰越金
年会費	100,000	1,000 円×100 名
入会金	8,000	1,000 円×8 名
郵送料	45,000	500 円×90 件
合 計	379,984	

支出の部

項 目	金 額	摘 要
通信費	50,452	切手代
会議費	42,147	総会会場費 1,590 円 役員会会場費 9,437 円 忘年会会場費 3,620 円 役員ガソリン代 27,500 円
事務費	13,460	印刷・コピー 8,988 円 コピー用紙・封筒他 4,472 円
雑費補助	62,088	榛名山 1,340 円 浅間隠山 4,980 円 会津駒ヶ岳 13,020 円 大菩薩嶺 9,460 円 子持山 3,100 円 忘年会 30,188 円
雑費	30,373	トランシーバー 24,315 円 香典 5,000 円 薬 1,058 円
合 計	198,520	

差引金額

379,984-198,520=181,464




残金 181,464 円は平成 27 年の運営費繰り越します

平成 27 年 11 月 24 日

平成 26 年 12 月 31 日

会計 須藤秀子

帳簿類・証憑類の整理整備は良好であり
 正確に処理されている事を認めます

平成27年度活動計画(案)

2月4日に役員会を開催し、検討した結果、今年度の山行候補地を決定しましたので、下記の通り提案致します。

計画が円滑に実施できるよう、皆様から忌憚のないご意見をだしていただき、十分な討議をお願い致します。

提案の計画(案)は現段階での概略案ですので、日程/コースの変更があるかもしれません、詳細な計画は”遊歩会だより”でご案内いたします。

記

★ 霧訪山(1305m) (一般向き)

山行日程 4月16日(日)

所在地 長野県の塩尻市と辰野町の境にある山(諏訪湖の西側)

概要 地元では昔から神の宿る山として信仰されている山である。標高差は約450m「一望千里」と絶賛される山で、山頂は完璧な360度の眺望が開けており、3つのアルプス、八ヶ岳連峰をすべて見ることができ、遠くには地元の妙高山、雨飾山も見通せる。4月中旬～5月にかけて、山野草のオキナ草の花が見られる

行程 直江津～高田～新井～上信越・長野道/塩尻IC～善知鳥峠～小野神社⇒登山道入り口⇒かとりコース⇒霧訪山(1305m)⇒分水嶺コース⇒大芝山⇒善知鳥峠(分水嶺公園)～かやぶきの館(入浴、休憩)～帰路

歩行時間 登り1.5時間/下り2時間 約3.5時間(休憩含まず)

★ 菅名岳(909m) (一般向き)

山行日程 6月 7日(日)

所在地 新潟県の五泉市に位置している。

概要 登山道はよく整備されており、低山ながら美しいブナ林があり、森林浴に訪れる人も多い。時期になると毎年TVでニュースになる”寒九の水汲み”の「どっばら清水」でも有名な山である。
山頂からは蒲原平野が一望され、遠く会津の山並みと日光連山を見ることができる。

行程 新井～高田～直江津～北陸・磐越道/安田IC～いずみの里駐車場⇒林道終点⇒どっばら清水⇒椿平⇒菅名岳(909m)⇒往路を戻る⇒いずみの里駐車場～村松さくらんど温泉(入浴、休憩)～帰路

歩行時間 登り3.5時間/下り3時間 約6.5時間(休憩含まず)

★ 谷川岳(1977m)/男体山(2486m) (中級者向き)

山行日程 8月 2日(日)、3日(月)

所在地 谷川岳/新潟県と群馬県の県境に位置している。
男体山/栃木県日光市の中禅寺湖の北岸に位置している。

概要(谷川岳)トマの耳、オキの耳と呼ばれる二つの頂を持つ双耳峰で有名な山であり、百名山に選ばれている。今回予定している天神尾根ルートは、良く整備されているが、砂利や岩による急斜面の続く箇所もあり注意が必要である。

山頂は360度の眺望があり、朝日岳、榛名山、赤城山、武尊山などが一望できる。

行程 (一日目)新井～高田～直江津～北陸・関越道/水上IC～土合口～ロープウェイ～天神平
～リフト～天神峠⇒肩の小屋⇒トマの耳(1963m)⇒オキの耳(1977m)⇒往路を戻る
⇒天神平～ロープウェイ～土合口～関越道～日光湯元温泉(宿泊)

(二日目)日光湯元温泉～二荒山神社登山口⇒男体山(2486m)⇒往路を戻る～
登山口⇒日光湯元温泉(入浴・休憩)～帰路

歩行時間1日目 登り3時間/下り2.5時間 約5.5時間(休憩含まず)

2日目 登り4時間/下り2時間 約6時間(休憩含まず)

(二日目)日光湯元温泉～二荒山神社登山口⇒男体山(2486m)⇒往路を戻る～
登山口⇒日光湯元温泉(入浴・休憩)～帰路

歩行時間 1日目 登り3時間/下り2.5時間 約5.5時間(休憩含まず)

2日目 登り4時間/下り2時間 約6時間(休憩含まず)

☆ 大日岳(2501m)/奥大日岳(2611m) (一般向き)

山行日程 9月 6日(日)、7日(月)

所在地 富山県の立山町と上市町にまたがっており、室堂平の北西に位置している。

概要 穏やかな山容と高山植物の咲き乱れる花の名山として多くの登山を愛する人達に
親しまれている山である。室堂から大日岳方面は登山者が少なく、稜線に咲く花々や
剣岳、立山の雄姿を存分に眺めながらの山歩きができる。
室堂からの往復とし、標高差も400m弱と歩きやすいコースで計画した。

行程 (一日目)新井～高田～直江津～北陸道/立山IC～室堂⇒雷鳥平⇒新室堂乗越
⇒奥大日岳(2611m)⇒大日小屋⇒大日岳(2501m)⇒大日小屋(泊り)

(二日目)大日小屋⇒往路を戻る⇒室堂～立山グリーンパーク吉峰(入浴・昼食)～帰路

歩行時間 一日目 約6.5時間 / 二日目 約6時間(休憩含まず) (募集人数35名)

☆ 岩菅山(2295m)登山 (一般向き)

山行日程 10月18日(日)

所在地 長野県下高井郡の志賀高原の最奥に位置している。

概要 志賀高原を代表する山で、日本二百名山、信州百名山に選ばれている。
リフトを降りると、すぐに北アルプスの山々や妙高、火打等の頸城山塊が見え始め、
登山道の途中からは、目指す山頂を見ながらの山歩きとなる。
山頂からは北アルプスの槍、穂高、南アルプスの北岳、甲斐駒、中央アルプス、
遠くには富士山も見ることができる。

行程 直江津～高田～新井～上信越道/信州中野IC～高天原スキー場～リフト～
東館山高山植物園⇒寺子屋山⇒金沢の頭⇒ノッキリ⇒岩菅山(2295m)⇒ノッキリ
⇒アライタ沢⇒一ノ瀬バス停～よませ温泉/遠見の湯(入浴・休憩)～帰路

歩行時間 登り3.5時間/下り3時間 約6.5時間(休憩含まず)

☆ 忘年会 11月29日(日)

詳細は”遊歩会だより”で案内

遊歩会会則

(名称と事務所)

第1条 遊歩会(以下本会という)という。事務所は会長宅におく。

(目的)

第2条 本会は、野や山を歩くことを通して、自然を愛し、体力の増進を図り、会員相互の親睦を高める。

(活動)

第3条 本会は、無理のない登山やハイキング、研修会、その他の活動を行う。

(会員)

第4条 本会の目的に賛同し、健康な体力を持つものが入会できる。

(役員)

第5条 本会に次の役員を置く。

1. (1)会長 1名
(2)副会長 若干名
(3)庶務幹事 1名
(4)会計幹事 1名
(5)会計監査 2名
(6)班長 各班 1名
(但し、登山やハイキング時は臨時に班編成を行い班長を決める。)
2. (1)会長、副会長、庶務幹事、会計幹事、会計監査は役員会で推薦し、総会で承認を得る。
(2)班長は班で選出する。
3. 役員任期は2年とし、再選は妨げない。

(会議)

第6条 本会は、会の充実と正常な運営を図るため次の会議を開く。

1. 総会は、毎年3月に研修会と合わせて行う。
2. 役員会は、会計監査を除く役員をもって構成する。
3. 役員会は、総会に付議する事項その他について審議する。
4. 会長、副会長、幹事の三役の会は必要に応じて開くことができる。
5. 会計監査は、総会前に会計帳簿・領収書などにより監査を行い、総会で結果を報告する。

(会計)

第7条 本会の運営費は、会費、入会金、郵送料、少額の活動費残金、その他とする。

1. 年会費 1,000円
2. 入会金 1,000円
3. 郵送料 500円 (但し、家族会員は1名分とする)
4. 会計年度は、1月1日から12月31日までとする。

(自己責任)

第8条 本会主催の山行、その他の行事において事故が発生した場合は、理由の如何を問わず、会として一切の賠償責任を負わないものとする。

付則

平成 7年8月11日設立委員会で決定「要項」として実施
平成11年3月14日総会で一部改正「要項」として実施
平成13年3月17日総会で一部改正「会則」として実施
平成15年3月16日総会で一部改正「会則」として実施
平成19年3月11日総会で一部改正「会則」として実施
平成23年2月27日総会で一部改正「会則」として実施
平成24年3月 4日総会で一部改正「会則」として実施
平成26年3月 9日総会で一部改正「会則」として実施

遊歩会登山/ハイキング活動記録

No.	年/平成	山行日時	山行内容	参加人数
1	H7	10月8日	飯縄山(1927m)登山	33
2	H8	5月11日	五智三の輪台周辺ハイキング	?
3		6月20日	鍋倉山(1288.8m)登山	46
4		8月22日	立山(3003m)登山	49
5	H9	4月20日	上越心のふるさと道ハイキング	55
6		6月29日	志賀高原四十八池ハイキング	60
7		7月31日～8月1日	燕岳(2763m)登山	49
8		10月21日	海谷溪谷ハイキング	62
9	H10	4月26日	頸城大池いこいの森ハイキング	?
10		5月23日	米山(993m)登山	41
11		8月1日	会津駒ヶ岳(2133m)登山	42
12		9月27日	八方尾根(1830m)ハイキング	61
13	H11	4月10日	角田山(481.7m)登山	63
14		6月6日	蓼科山(2530m)登山	57
15		8月1日～8月2日	火打山(2462m)・妙高山(2454m)登山	30
16		10月6日～10月7日	巻機山(1967m)登山	41
17	H12	4月22日	高床山ハイキング	56
18		6月23日	四阿山(2333m)・根子岳(2207m)登山	56
19		8月1日～8月2日	加賀白山(2705m)登山	40
20		9月20日～9月21日	尾瀬燧ヶ岳(2356m)登山	41
21	H13	4月22日	直峰城跡(344m)ハイキング	65
22		6月17日	雨飾山(1963m)登山	48
23		7月30日～7月31日	仙丈岳(3033m)登山	23
24			甲斐駒ヶ岳(2965m)登山	11
25		10月7日	谷川岳(1977m)登山	56
26		10月28日	草津本白根山(2171m)登山	57
27	H14	4月21日	国上山(313m)ハイキング	73
28		6月10日	水ノ登山(2202m)・籠ノ登山(2227m)登山	63
29		7月31日～8月1日	白馬岳(2932.2m)登山	45
30			9月29日	岩菅山(2295m)登山
31		10月27日	海谷溪谷駒ヶ岳(1487.4m)登山(悪天候のため中止)	
32	H15	5月11日	塩の道ハイキング	71
33		6月8日	平標山(1983.7m)登山	51
34		8月1日～8月2日	美ヶ原(2034m)・霧ヶ峰(1925m)ハイキング登山	49
35			9月27日～9月28日	苗場山(2145.3m)登山
36		10月26日	米山(993m)登山	29
37	H16	4月27日	長峯山(935m)・光城山(912m)登山	52
38		5月23日	刈羽黒姫山(890m)登山	66
39		8月1日～8月2日	鳥海山(2236m)登山	44
40			10月3日～10月4日	平ヶ岳(2141m)登山
41		10月31日	青田南葉山(949.3m)登山	46
42	H17	4月10日	角田山(481.7m)登山	54
43		6月19日	信濃黒姫山(2053m)登山	44
44		7月31日～8月1日	燕岳(2763m)登山	24
45			8月23日～8月24日	唐松岳(2696m)登山
46		10月31日	志賀山(2035.6m)登山	38

47	H18	4月2日	樋曾山(297m)登山	63
48		6月4日	五頭山(912.5m)登山	74
49		7月30日～7月31日	北岳(3193m)登山	44
50		9月3日～9月4日	北八ヶ岳横岳(2480m)登山・霧ヶ峰(1925m)ノ	33
51		10月5日	至仏山(2228.2m)登山	50
52			尾瀬ヶ原ハイキング	10
53	H19	3月25日	角田山(481.7m)登山	43
54		5月13日	飯土山(1112m)登山	69
55		6月20日	湯の丸山(2099m)・烏帽子岳(2066m)登山	64
56		8月5日～8月6日	磐梯山(1819m)・西吾妻山(2035m)登山	45
57		9月2日～9月3日	金峰山(2599m)登山	35
58		10月10日	守門岳(1432m)登山	57
59	H20	4月20日	春日山～桑取(謙信の道)ハイキング	76
60		6月19日	鼻曲山(1655m)登山	88
61		8月3日～8月4日	日光白根山(2578m)登山・戦場ヶ原ハイキング	45
62		9月7日～9月8日	乗鞍岳(3026m)・焼岳(2444m)登山	46
63		10月19日	浅草岳(1586m)登山	46
64	H21	4月26日	春日山周辺ハイキング	61
65		6月21日	蓼科山(2530m)登山	53
66		8月2日～8月3日	加賀白山(2705m)登山	44
67		9月13日～9月14日	木曾御嶽山(3067m)登山	29
68		10月17日	黒斑山(2407m)登山	47
69	H22	4月11日	坂戸山(634m)登山	48
70		6月20日	四阿山(2354m)・根子岳(2207m)登山	37
71		8月1日～8月2日	月山(1980m)登山	39
72		9月12日～9月13日	木曾駒ヶ岳(2956m)登山	29
73		10月16日	飯縄山(1917m)登山	32
74	H23	4月17日	弥彦山(634m)登山	58
75		6月12日	入笠山(1955m)登山	64
76		8月27日～8月8日	薬師岳(2926m)登山	20
77		9月11日～9月12日	天狗岳(2646m)登山	25
78		10月2日	荒船山(1423m)登山	33
79	H24	5月13日	楯形山(568m)登山	46
80		6月10日	赤城山(1828m)登山	40
81		8月5日～8月6日	立山(3015m)登山	21
82		9月9日	西穂高/独標(2701m)登山	41
83		10月14日～10月15日	安達太良山(1700m)登山・雄国沼ハイキング	33
84	H25	4月21日	守屋山(1650m)登山	62
85		6月2日	鳴神山(980m)登山	42
86		8月4日～8月5日	燕岳(2763m)登山	28
87		10月6日～10月7日	茶臼岳(1915m)登山	32
88		11月3日	南葉山(949m)登山	31
89	H26	4月20日	榛名山(1449m)登山	49
90		6月8日	浅間隠山(1757m)登山	49
91		8月3日～8月4日	会津駒ヶ岳(2133m)登山	27
92		9月7日～9月8日	大菩薩嶺(2057m)登山	31
93		10月5日	子持山(1296m)登山	26

参加累計人数 4120人